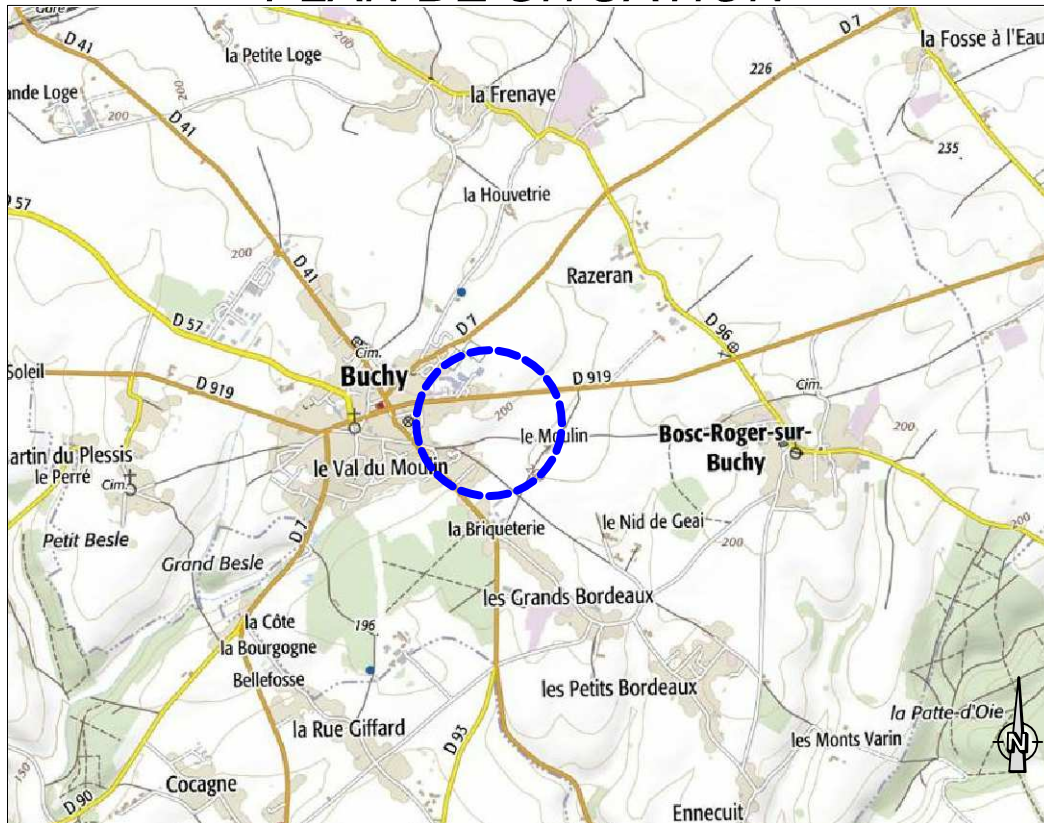
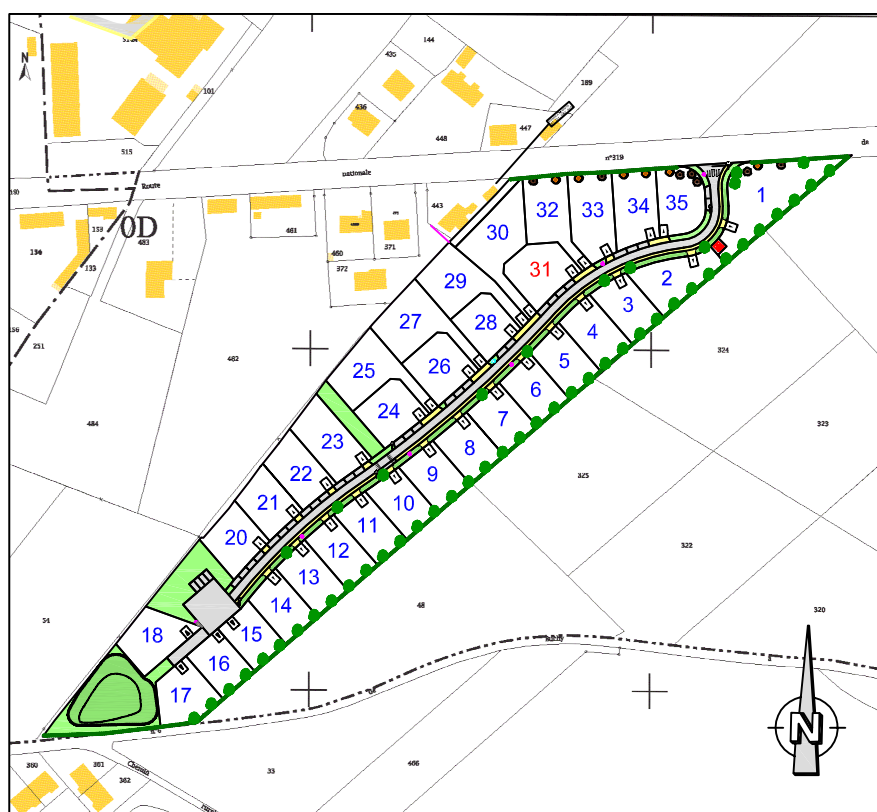


## Route de Forges (RD n°919)

### *DOCUMENT PROVISOIRE LOT N°31* *PLAN DE SITUATION*



### *PLAN D'ENSEMBLE*



# DOCUMENT PROVISOIRE LOT N°31

GE360 SANTUS JUMENTIER QUINIOU FOUCHER - 1042 Rue Augustin Fresnel  
76230 BOIS GUILLAUME TEL : 02-35-70-54-60 FAX : 02-35-15-28-45  
E-MAIL : [geometres@ge360.fr](mailto:geometres@ge360.fr)

BUCHY -76-  
Route de Forges (RD n°919)

ALTITUDE  
20529



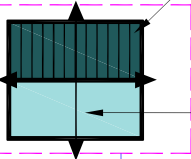
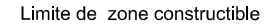






Les cotes de niveaux, la position des réseaux et des branchements sont données à titre indicatif et pourront être modifiées au cours des travaux

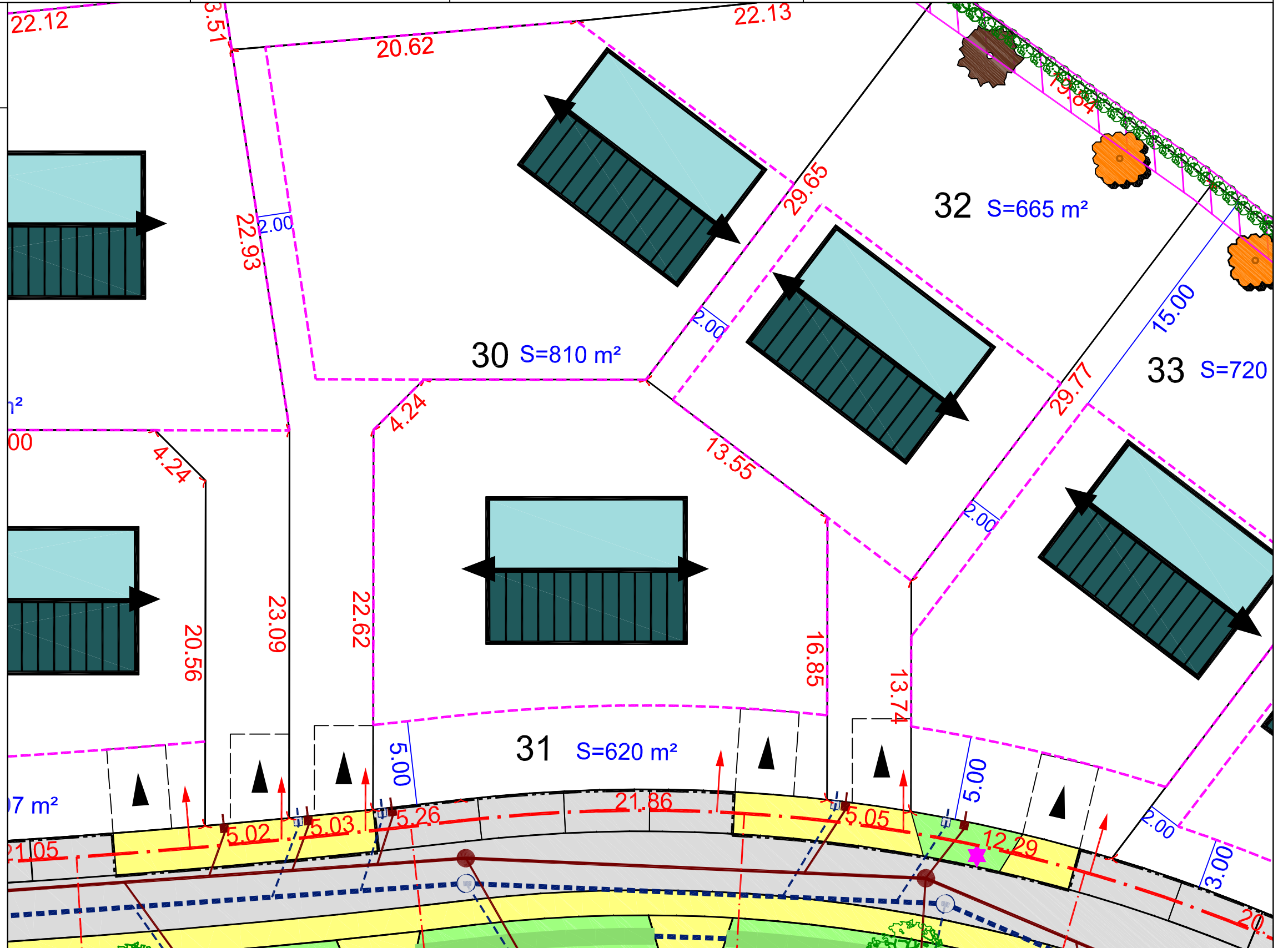
Seul les plans de vente définitifs auront valeur juridique.

Septembre 2018



## LEGENDE

-  Position indicative de la construction
-  Limite de zone constructible
-  Principe d'orientation de l'axe de faitage principal
-  Distance d'implantation minimale par rapport à la limite
-  Accès obligatoire à charge acquéreur
-  Boîte de TROP PLEIN EP
-  Branchement EU
-  Branchements réseaux divers



NOTA : Assainissement EP individuel sur la parcelle à charge des acquéreurs

Les surfaces indiquées ne seront définitives qu'après bornage des lots

Echelle 1/250