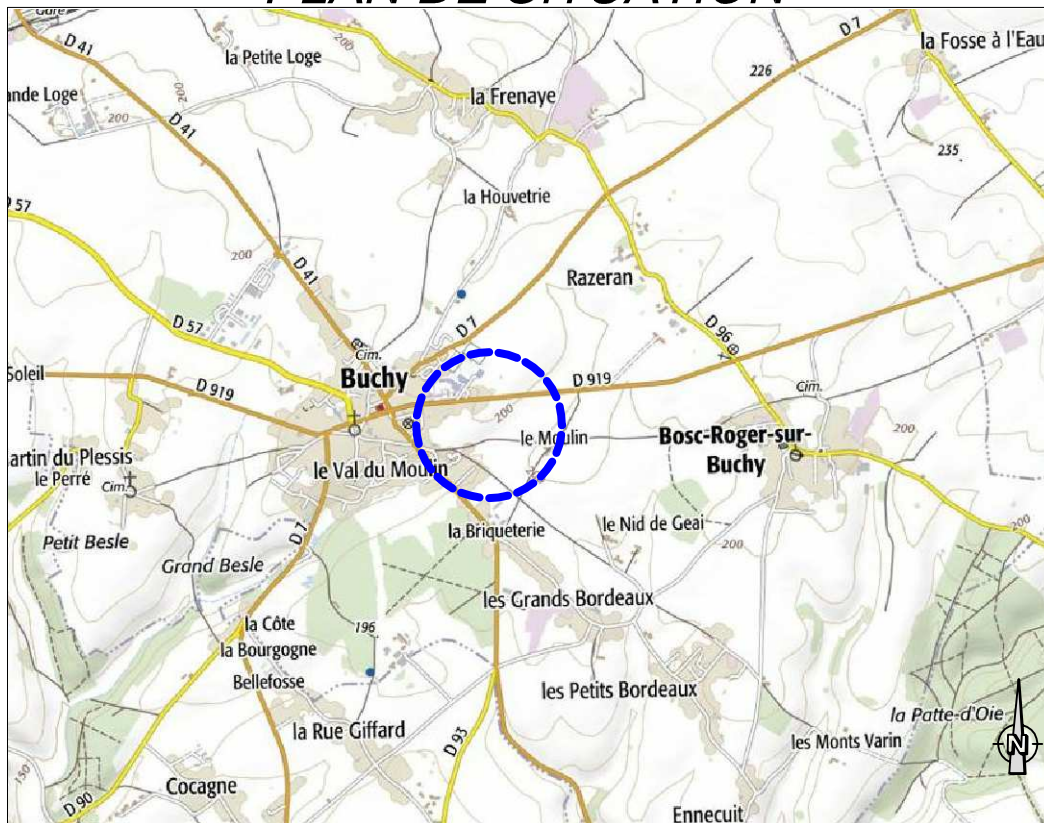
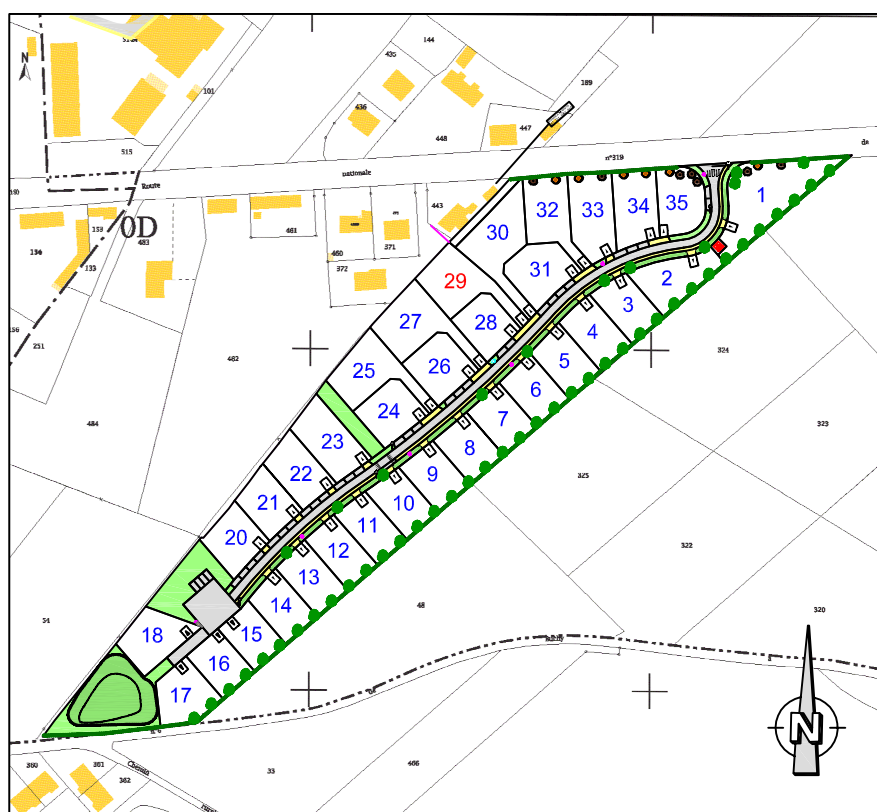


Route de Forges (RD n°919)

DOCUMENT PROVISOIRE LOT N°29 PLAN DE SITUATION



PLAN D'ENSEMBLE



DOCUMENT PROVISOIRE LOT N°29

GE360 SANTUS JUMENTIER QUINIOU FOUCHER - 1042 Rue Augustin Fresnel
76230 BOIS GUILLAUME TEL : 02-35-70-54-60 FAX : 02-35-15-28-45
E-MAIL : geometres@ge360.fr

BUCHY -76-
Route de Forges (RD n°919)

ALTITUDE
20529



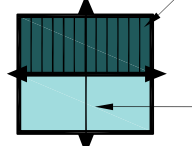
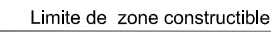
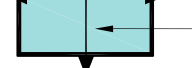

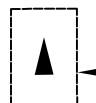




Les cotes de niveaux, la position des réseaux et des branchements sont données à titre indicatif et pourront être modifiées au cours des travaux

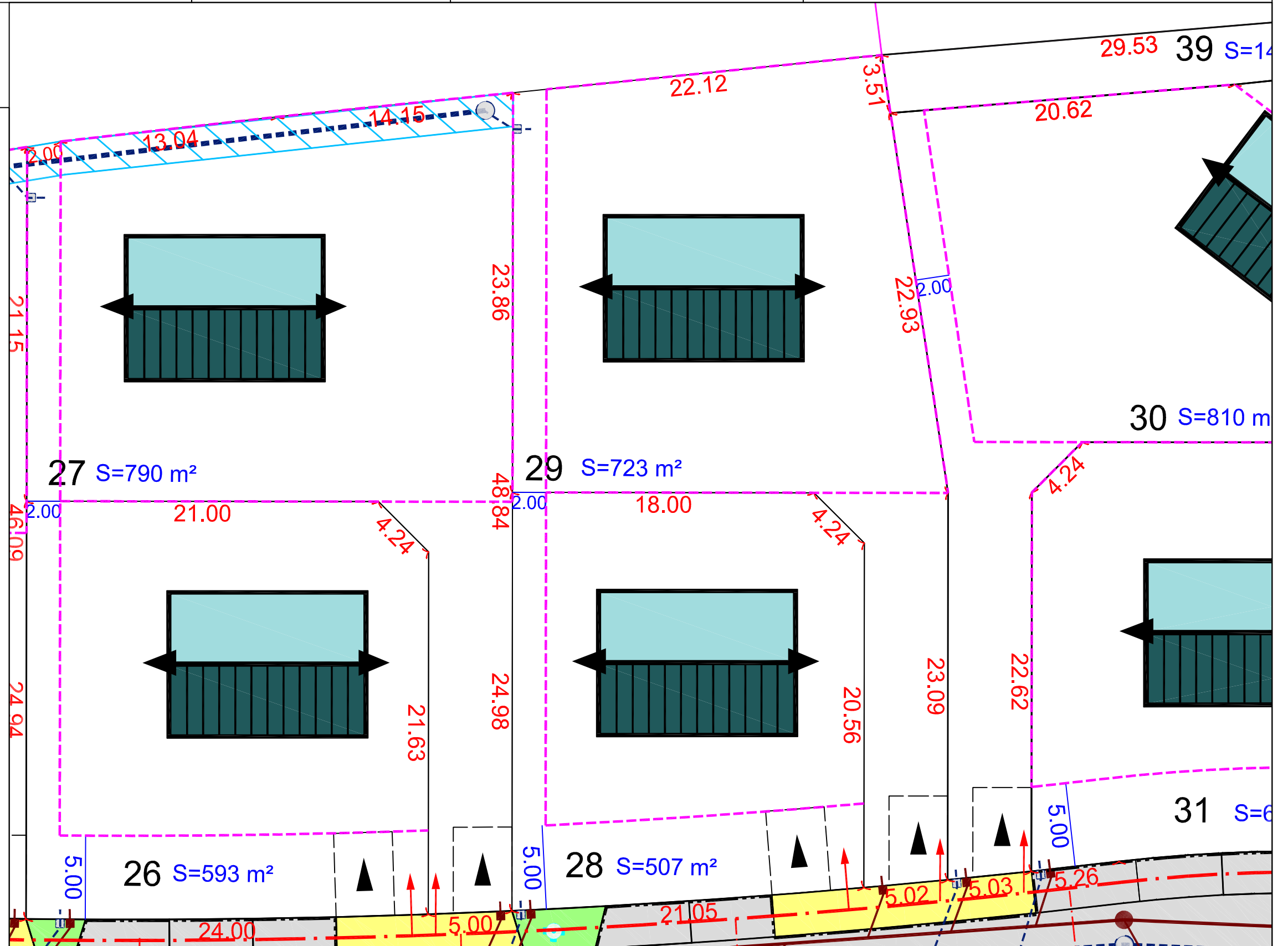
Seul les plans de vente définitifs auront valeur juridique.

Septembre 2018



LEGENDE

-  Position indicative de la construction
-  Limite de zone constructible
-  Principe d'orientation de l'axe de faîtage principal
-  Distance d'implantation minimale par rapport à la limite
-  Accès obligatoire à charge acquéreur
-  Boîte de Trop Plein EP
-  Branchement EU
-  Branchements réseaux divers
-  Servitude de passage d'un réseau EP sur les lots 25 et 27



NOTA : Assainissement EP individuel sur la parcelle à charge des acquéreurs

Les surfaces indiquées ne seront définitives qu'après bornage des lots

Echelle 1/250