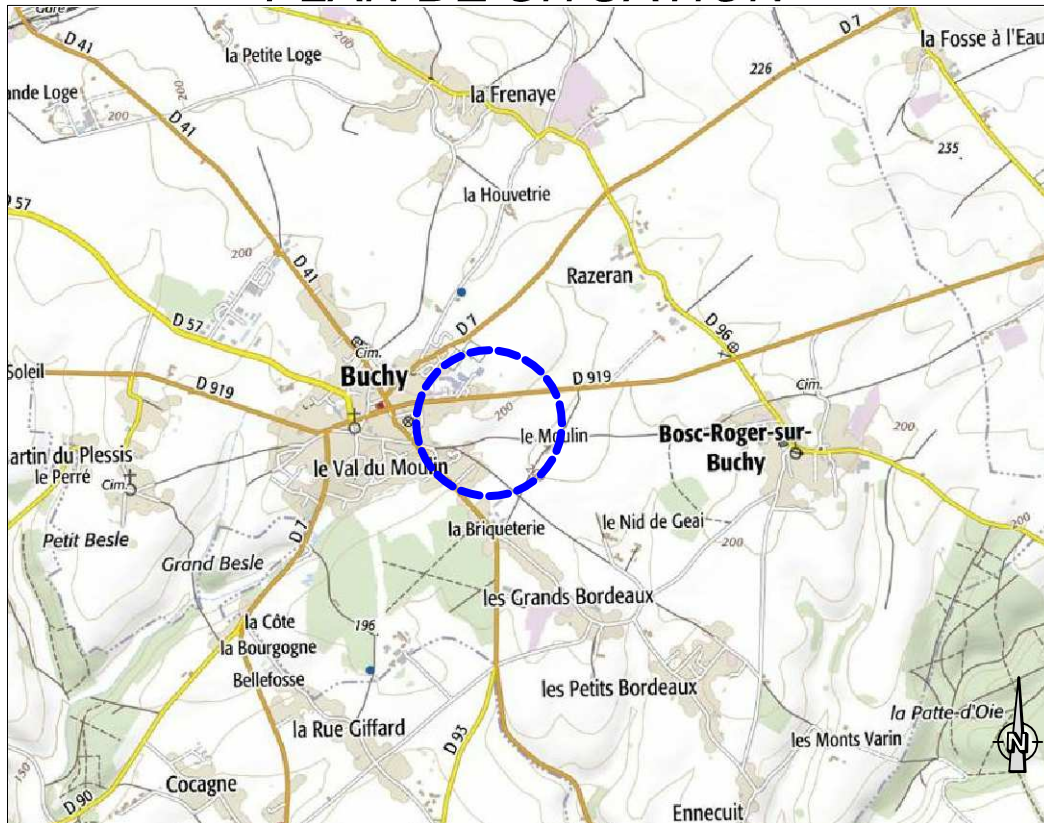
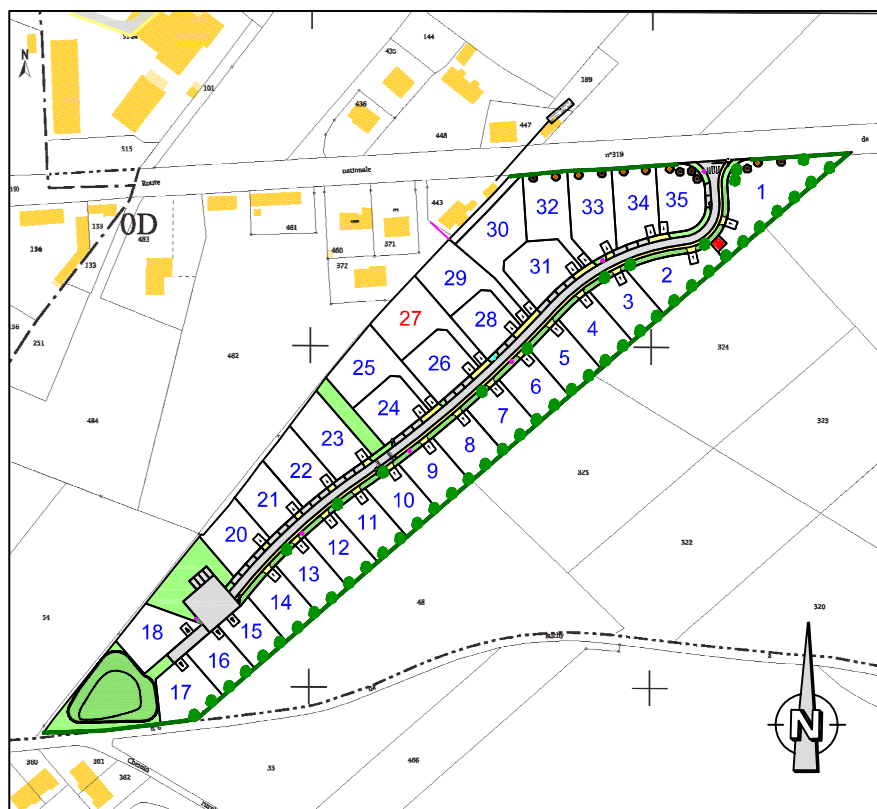


## Route de Forges (RD n°919)

### *DOCUMENT PROVISOIRE LOT N°27* *PLAN DE SITUATION*



### *PLAN D'ENSEMBLE*



# DOCUMENT PROVISOIRE LOT N°27

GE360 SANTUS JUMENTIER QUINIOU FOUCHER - 1042 Rue Augustin Fresnel  
76230 BOIS GUILLAUME TEL : 02-35-70-54-60 FAX : 02-35-15-28-45  
E-MAIL : [geometres@ge360.fr](mailto:geometres@ge360.fr)

BUCHY -76-  
Route de Forges (RD n°919)

ALTITUDE  
20529



Les cotes de niveaux, la position des réseaux et des branchements sont données à titre indicatif et pourront être modifiées au cours des travaux

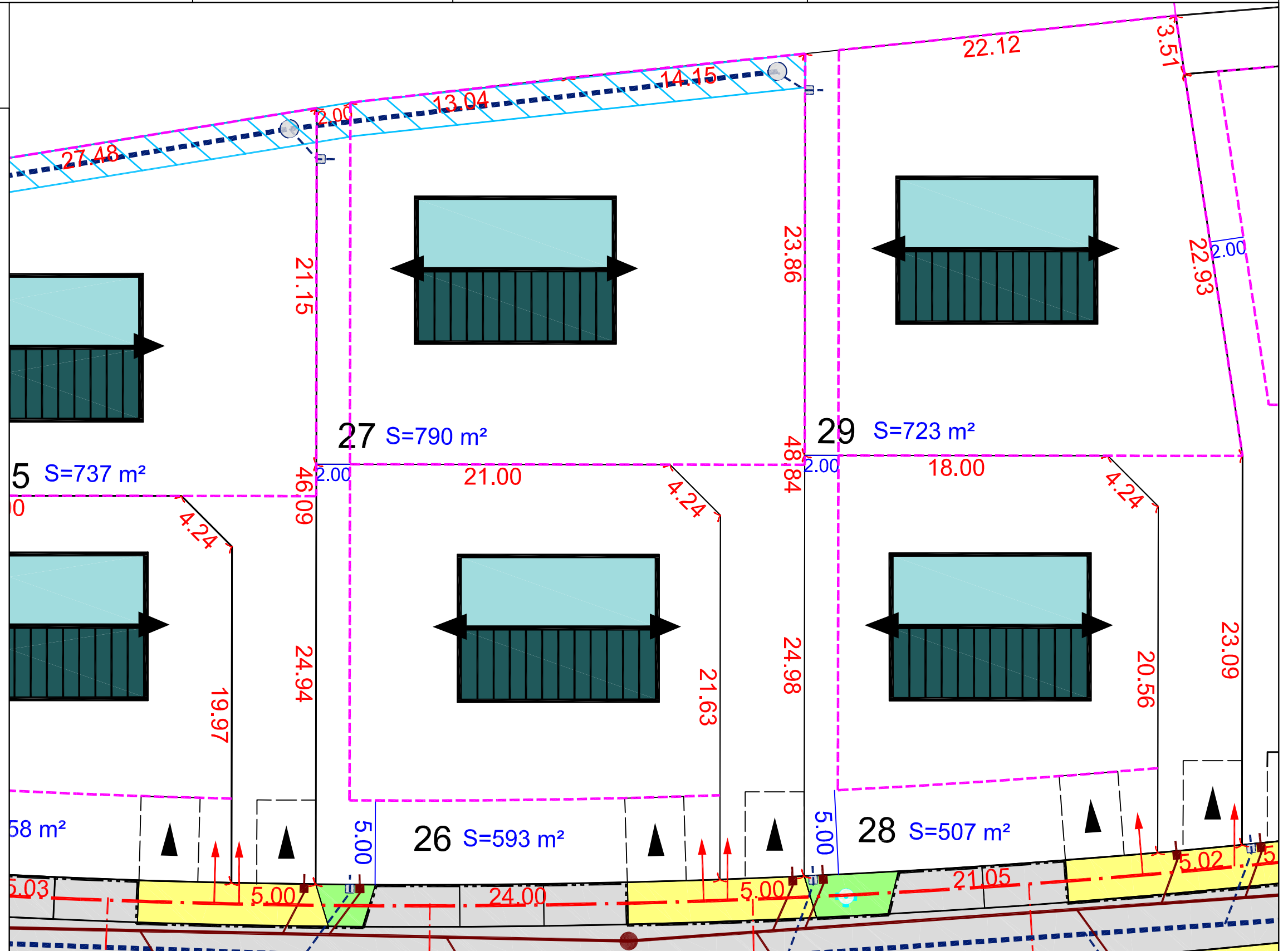
Seul les plans de vente définitifs auront valeur juridique.

Septembre 2018



## LEGENDE

- Position indicative de la construction
- Limite de zone constructible
- Principe d'orientation de l'axe de faitage principal
- Distance d'implantation minimale par rapport à la limite (3.00)
- Accès obligatoire à charge acquéreur
- Boîte de Trop Plein EP
- Branchement EU
- Branchements réseaux divers
- Servitude de passage d'un réseau EP sur les lots 25 et 27



NOTA : Assainissement EP individuel sur la parcelle à charge des acquéreurs

Les surfaces indiquées ne seront définitives qu'après bornage des lots

Echelle 1/250