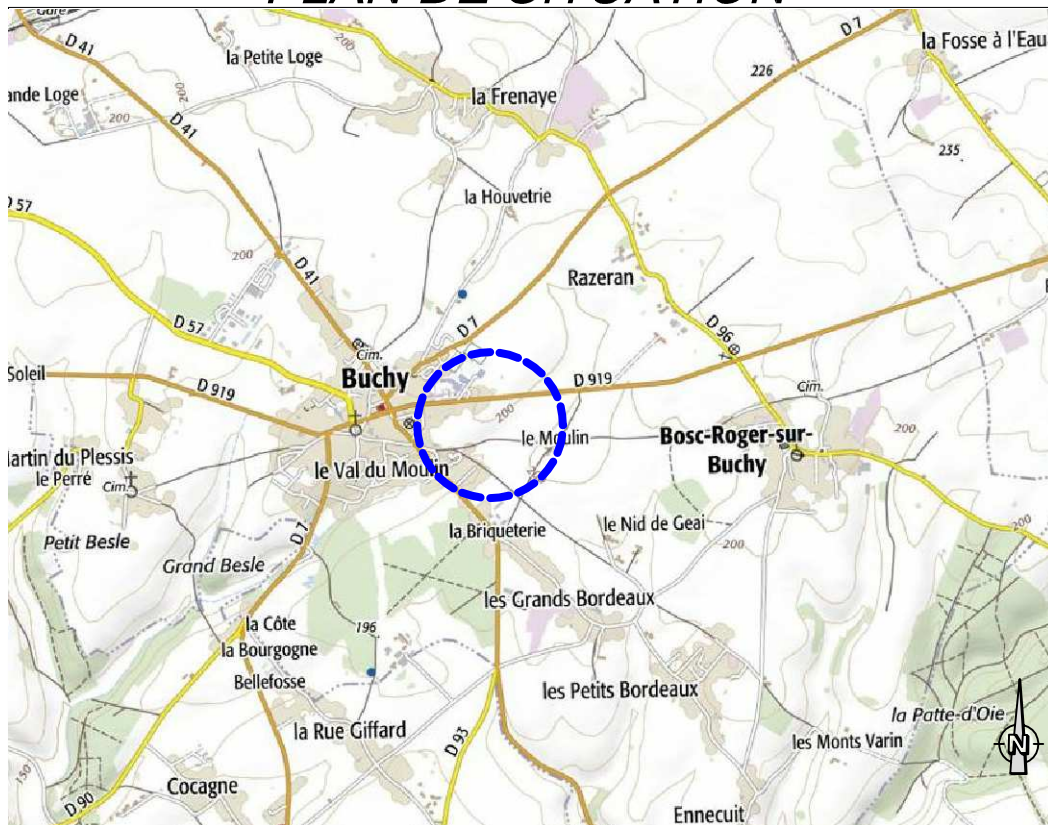
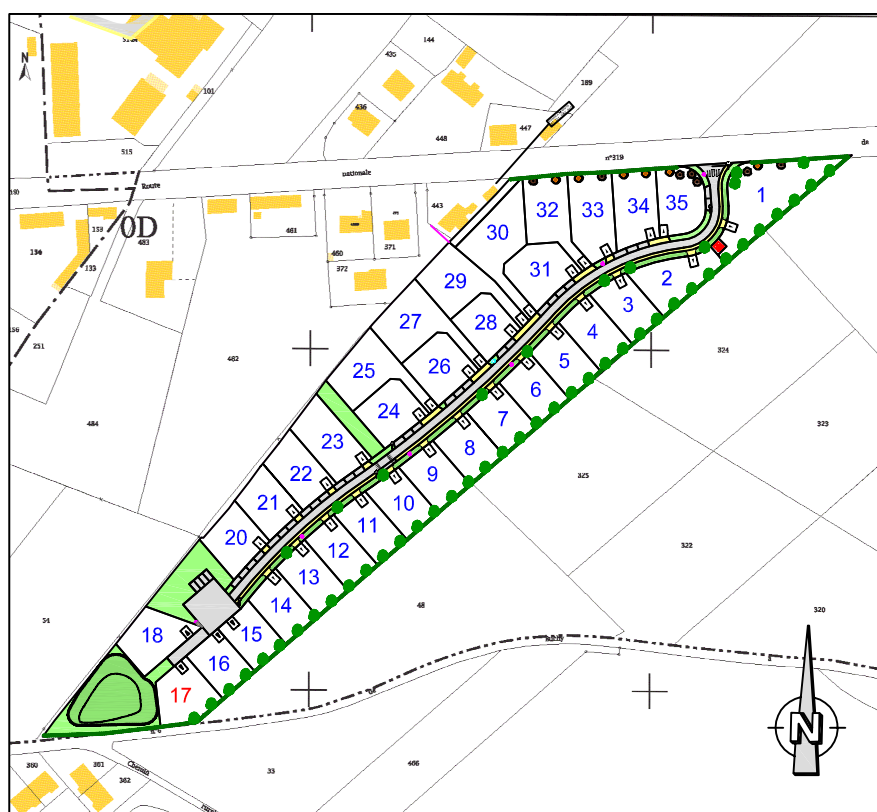


Route de Forges (RD n°919)

DOCUMENT PROVISOIRE LOT N°17 PLAN DE SITUATION



PLAN D'ENSEMBLE



DOCUMENT PROVISOIRE LOT N°17

GE360 SANTUS JUMENTIER QUINIOU FOUCHER - 1042 Rue Augustin Fresnel
76230 BOIS GUILLAUME TEL : 02-35-70-54-60 FAX : 02-35-15-28-45
E-MAIL : geometres@ge360.fr

BUCHY -76-
Route de Forges (RD n°919)

ALTITUDE
20529



Les cotes de niveaux, la position des réseaux et des branchements sont données à titre indicatif et pourront être modifiées au cours des travaux

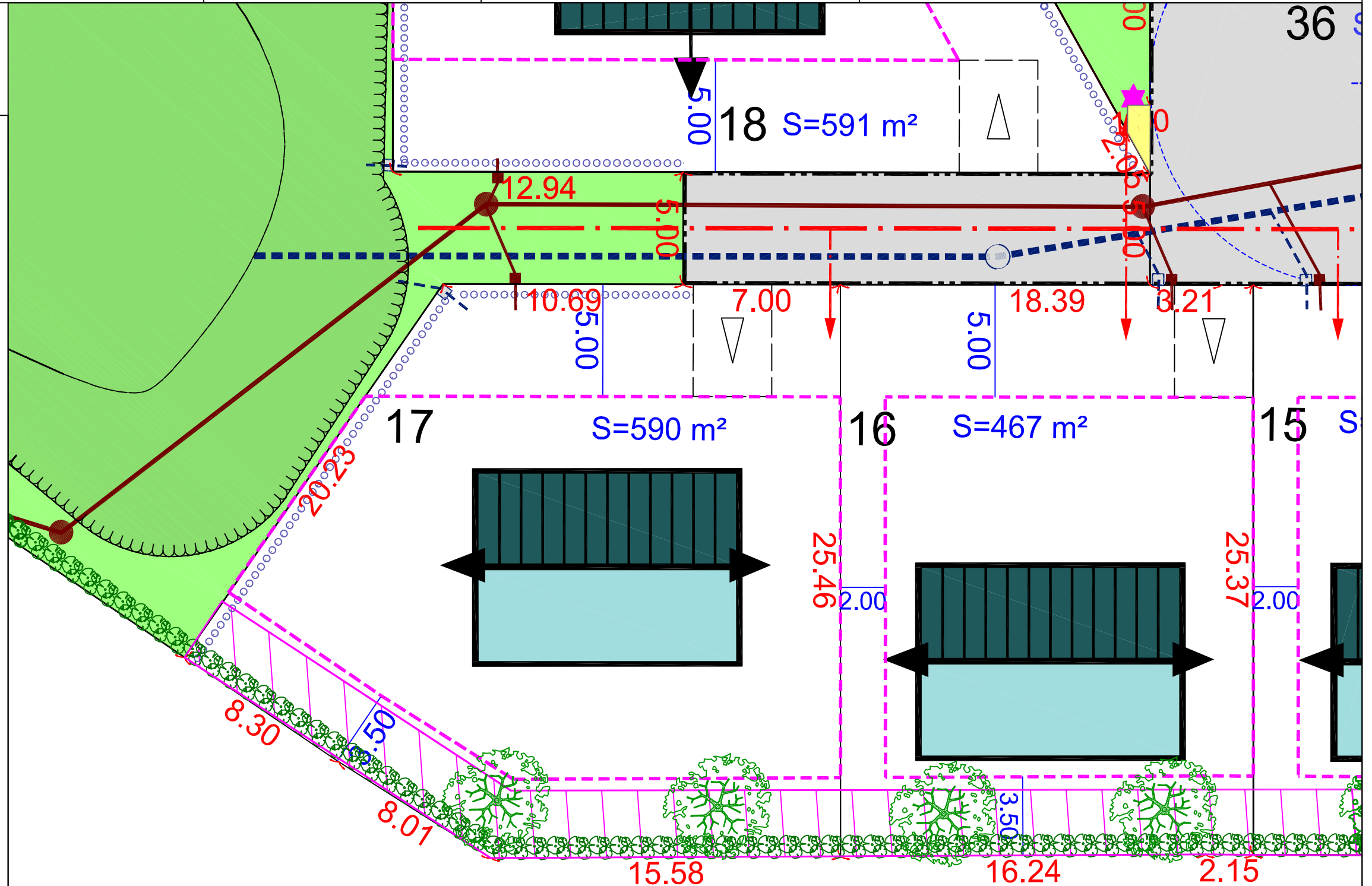
Seul les plans de vente définitifs auront valeur juridique.

Septembre 2018



LEGENDE

- Position indicative de la construction
- Limite de zone constructible
- Principe d'orientation de l'axe de faitage principal
- Distance d'implantation minimale par rapport à la limite
- Accès indicatif à charge acquéreur
- Boîte de Trop Plein EP
- Branchement EU
- Branchements réseaux divers
- Obligation de maintien et d'entretien de plantations (haie + arbres)
- Zone d'accès à la parcelle interdite
- Arbres (cf plan paysager)



NOTA : Assainissement EP individuel sur la parcelle à charge des acquéreurs

Les surfaces indiquées ne seront définitives qu'après bornage des lots

Echelle 1/200